

EVIDENČNÍ LIST HLÁSNÉHO PROFILU

KONĚTOPY (HASINA)

KATEGORIE:

C

Tok: Hasina
Stanice: Konětopy (Hasina)
GPS: 50.26830°N, 13.73096°E
Obec: Pnětluky
ORP: Louny
Kraj: Ústecký

Hlásný profil kat. C je umístěn na kamenném mostu v Konětotech, místní části obce Pnětluky, u objektu č. p. 4. Nula vodočtu je v nadmořské výšce 283,52 m.




Číslo hydrologického pořadí: 1-13-03-100

Provozovatel stanice: Obec Pnětluky

Poznámka:



Stupně povodňové aktivity (cm)

| | | | |
|---------|------------|---|-----|
| I.SPA | bdělost |  | 65 |
| II.SPA | pohotovost |  | 80 |
| III.SPA | ohrožení |  | 100 |

Četnost hlášení SPA

| | |
|---------|----------------|
| I.SPA | min. 1x denně |
| II.SPA | min. 2 x denně |
| III.SPA | min. 3 x denně |

Vodočetná lať: NE

Přenos dat: ANO

SMS: NE

export evidenčního listu: 05.04.2025 07:53

Veškerá uváděná data jsou bez právní záruky.