

EVIDENČNÍ LIST HLÁSNÉHO PROFILU

KONĚTOPY (STŘÍBRNÝ POTOK)

KATEGORIE:

C

Tok: Stříbrný p.
Stanice: Konětopy (Stříbrný potok)
GPS: 50.2675175°N, 13.7301039°E
Obec: Konětopy
ORP: Louny
Kraj: Ústecký

Hlásný profil se nachází na opěrní zedi před vtokem do propustku v obci Konětopy.




Číslo hydrologického pořadí: 1-13-03-0990

Provozovatel stanice: Obec Pnětluky

Poznámka:



Stupně povodňové aktivity (cm)

I.SPA	bdělost		80
II.SPA	pohotovost		115
III.SPA	ohrožení		170

Četnost hlášení SPA

I.SPA	min. 1x denně
II.SPA	min. 2x denně
III.SPA	min. 3x denně

Vodočetná lať: NE

Přenos dat: NE

SMS: NE

export evidenčního listu: 26.10.2024 13:28

Veškerá uváděná data jsou bez právní záruky.