

EVIDENČNÍ LIST HLÁSNÉHO PROFILU

KOŘENEC (KOŘENECKÝ P.)

KATEGORIE:

C

Tok: Kořenecký p.
Stanice: Kořenec (Kořenecký p.)
GPS: 49.530160°N, 16.752549°E
Obec: Kořenec
ORP: Boskovice
Kraj: Jihomoravský

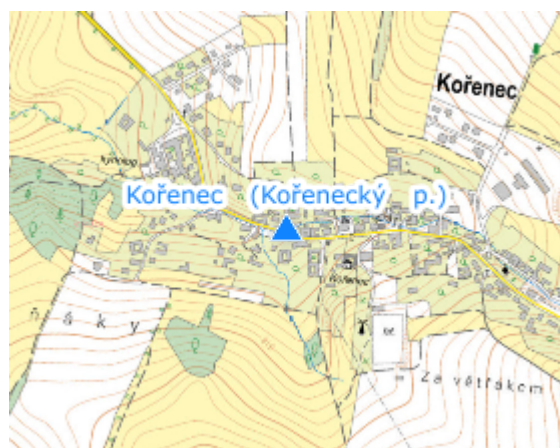


Hlásný profil kat. C se nachází v obci Kořenec na vpusti do zatrubnění u objektu č. p. 101. Profil neumožňuje přenosu dat. Provozovatelem hladinoměru je obec Kořenec.



Číslo hydrologického pořadí: 4-15-02-0480-0-00

Provozovatel stanice: Obec Kořenec

Poznámka:



Stupně povodňové aktivity (cm)

I.SPA	bdělost		44
II.SPA	pohotovost		96
III.SPA	ohrožení		122

Četnost hlášení SPA

I.SPA	min. 1x denně
II.SPA	min. 2x denně
III.SPA	min. 3x denně

Vodočetná lať: NE

Přenos dat: NE

SMS: NE

export evidenčního listu: 22.11.2024 19:04

Veškerá uváděná data jsou bez právní záruky.