

EVIDENČNÍ LIST HLÁSNÉHO PROFILU

KOROUŽNÉ (SVRATKA)

KATEGORIE:

C

Tok: Svatka
Stanice: Koroužné (Svatka)
GPS: 49.5314°N, 16.3524°E
Obec: Koroužné
ORP: Bystřice nad Pernštejnem
Kraj: Vysočina



Hlásný profil kat. C se nachází na železobetonovém mostě v ř. km 101,300 (u č. p. 37). Na pilíři je nainstalována vodočetná lať s vyznačenými stupni povodňové aktivity. Provozovatelem hladinoměru je obec Koroužné.




Číslo hydrologického pořadí: 4-15-01-045

Provozovatel stanice: Obec Koroužné

Poznámka:



Stupně povodňové aktivity (cm)

I.SPA	bdělost		110
II.SPA	pohotovost		140
III.SPA	ohrožení		180

Četnost hlášení SPA

I.SPA	min. 1x denně
II.SPA	min. 2x denně
III.SPA	min. 3x denně

Vodočetná lať: ANO

Přenos dat: NE

SMS: NE