

EVIDENČNÍ LIST HLÁSNÉHO PROFILU

KORYČANY (KYJOVKA)

KATEGORIE:

C

Tok: Kyjovka
Stanice: Koryčany (Kyjovka)
GPS: 49.11513°N, 17.16969°E
Obec: Koryčany
ORP: Kroměříž
Kraj: Zlínský



Hlásný profil Koryčany kat. C (Kyjovka) je umístěn na silničním mostě přes řeku Kyjovku na silnici č. 43233 ve směru na Blišice. Jedná se o vodočetnou lať s vyznačenými stupni povodňové aktivity. Profil je směrodatný pro město Koryčany a dále pro obce ležící na vodním toku Kyjovka pod městem. Náhradní pozorování za povodně zajišťuje jednotka SDH. Město dále informuje obce Mouchnice, Nemočice a Snovídky a dále ORP Kroměříž.




Číslo hydrologického pořadí: 4-17-01-068

Provozovatel stanice: Město Koryčany

Poznámka:



Stupně povodňové aktivity (cm)

I.SPA	bdělost		80
II.SPA	pohotovost		190
III.SPA	ohrožení		240

Četnost hlášení SPA

I.SPA	min. 1x denně
II.SPA	min. 2x denně
III.SPA	min. 3x denně

Vodočetná lať: ANO

Přenos dat: NE

SMS: NE

Centrum automatického sběru dat: profil neumožňuje přenos dat

export evidenčního listu: 12.04.2025 00:38

Veškerá uváděná data jsou bez právní záruky.