

EVIDENČNÍ LIST HLÁSNÉHO PROFILU

KOSTELEC (MALŠINKA)

KATEGORIE:

C

Tok: Malšinka
Stanice: Kostelec (Malšinka)
GPS: 49.02657°N, 17.15269°E
Obec: Kostelec
ORP: Kyjov
Kraj: Jihomoravský



Hlásný profil kat. C se nachází na potoce Malšinka na ř. km 3,17. Hlásný profil udává tři stupně povodňové aktivity, které jsou na profilu mostu barevně vyznačeny. I. SPA - stav bdělosti, který je vyznačen na profilu mostu zelenou barvou. II. SPA - stav pohotovosti, který je vyznačen žlutou barvou a III. SPA - stav ohrožení, který je vyznačen barvou červenou. Provozovatelem stanice je obec Kostelec.




Číslo hydrologického pořadí: 4-17-01-073

Provozovatel stanice: obec Kostelec

Poznámka:



Stupně povodňové aktivity (cm)

| | | | |
|---------|------------|---|----|
| I.SPA | bdělost |  | 40 |
| II.SPA | pohotovost |  | 50 |
| III.SPA | ohrožení |  | 65 |

Četnost hlášení SPA

| | |
|---------|----------------|
| I.SPA | min. 1x denně |
| II.SPA | min. 4x denně |
| III.SPA | každé 3 hodiny |

Vodočetná lať: NE

Přenos dat: NE

SMS: NE

export evidenčního listu: 10.04.2025 18:46

Veškerá uváděná data jsou bez právní záruky.