

EVIDENČNÍ LIST HLÁSNÉHO PROFILU

KOSTELEC NAD ORLICÍ C (DIVOKÁ ORLICE)

KATEGORIE:

C

Tok: Divoká Orlice
Stanice: Kostelec nad Orlicí C (Divoká Orlice)
GPS: 50.11055°N, 16.22669°E
Obec: Kostelec nad Orlicí
ORP: Kostelec nad Orlicí
Kraj: Královéhradecký



Hlásný profil kat. C je umístěn na mostku přes řeku Divoká Orlice v ř. km 16,65, na ulici Za Nádražím. Vývoj stavu hladiny v hlásném profilu sleduje povodňový orgán města Kostelec nad Orlicí a informace předává povodňovým komisím městyse Častolovice a obce Čestice. Provozovatelem hladinoměru je město Kostelec nad Orlicí.

Číslo hydrologického pořadí: 1-02-01-0500-0-00

Provozovatel stanice: Město Kostelec nad Orlicí




Příjemci varovných SMS zpráv:

Starosta města

Poznámka:



Stupně povodňové aktivity (cm)

I.SPA	bdělost		190
II.SPA	pohotovost		240
III.SPA	ohrožení		280

Četnost hlášení SPA

I.SPA	1x denně
II.SPA	4x denně
III.SPA	každé 3 hodiny

Vodočetná lať: ANO

Přenos dat: ANO

SMS: ANO

Centrum automatického sběru dat: <http://www.hladiny.cz>

Naměřená data jsou dostupná na: <https://www.hladiny.cz/chmibeta/#lvs#graph#1db30f45a>