

EVIDENČNÍ LIST HLÁSNÉHO PROFILU

KOUNOV - DOLY (DĚDINA)

KATEGORIE:

C

Tok: Hluky
Stanice: Kounov - Doly (Dědina)
GPS: 50.31746°N, 16.27005°E
Obec: Kounov
ORP: Dobruška
Kraj: Královéhradecký

Hlásný profil kat. C je umístěn v obecní části Doly (obec Kounov) u čp. 4 na silničním mostu přes vodní tok Dědina. Provozovatelem je obec Kounov.

Číslo hydrologického pořadí: 1-02-03-0080-0-00

Provozovatel stanice: Obec Kounov

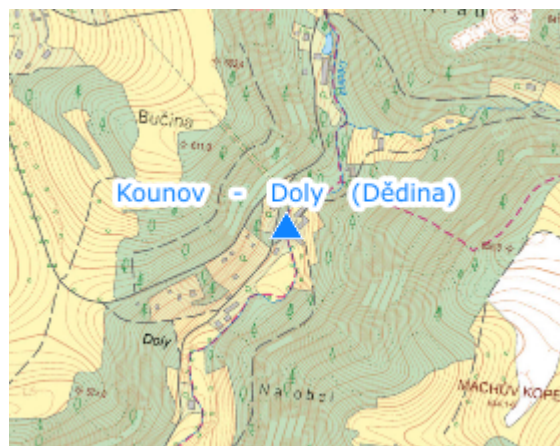
Příjemci varovných SMS zpráv:

starosta obce




místostarosta obce

velitel hasičů

Poznámka:



Stupně povodňové aktivity (cm)

| | | | |
|---------|------------|---|-----|
| I.SPA | bdělost |  | 60 |
| II.SPA | pohotovost |  | 85 |
| III.SPA | ohrožení |  | 110 |

Četnost hlášení SPA

| | |
|---------|------------|
| I.SPA | 1x denně |
| II.SPA | 4x denně |
| III.SPA | 3h hlášení |

Vodočetná lať: ANO

Přenos dat: ANO

SMS: ANO

Naměřená data jsou dostupná na: <https://www.hladiny.cz>

export evidenčního listu: 22.11.2024 11:33

Veškerá uváděná data jsou bez právní záruky.