

EVIDENČNÍ LIST HLÁSNÉHO PROFILU

KOUNOV - PŘEHRÁŽKA LČR (HLUKY)

KATEGORIE:

C

Tok: Hluky
Stanice: Kounov - přehrážka LČR (Hluky)
GPS: 50.29820°N, 16.28732°E
Obec: Kounov
ORP: Dobruška
Kraj: Královéhradecký



SPA se určují podle výšky hladiny nad přepadem přehrážky.




Číslo hydrologického pořadí: 1-02-03-0090-0-00

Provozovatel stanice: Obec Kounov

Poznámka:



Stupně povodňové aktivity (cm)

I.SPA	bdělost		40
II.SPA	pohotovost		60
III.SPA	ohrožení		80

Četnost hlášení SPA

I.SPA	1x denně
II.SPA	4x denně
III.SPA	3h hlášení

Vodočetná lať: ANO

Přenos dat: NE

SMS: NE

export evidenčního listu: 23.11.2024 17:38

Veškerá uváděná data jsou bez právní záruky.