

# EVIDENČNÍ LIST HLÁSNÉHO PROFILU

## KOVALOVICE (KOVALOVICKÝ POTOK)

KATEGORIE:

**C**

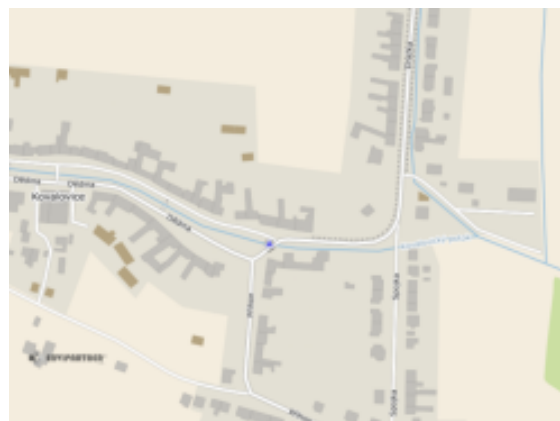
**Tok:** Kovalovický potok  
**Stanice:** Kovalovice (Kovalovický potok)  
**GPS:** 49.2042048°N, 16.8223318°E  
**Obec:** Kovalovice  
**ORP:** Šlapanice  
**Kraj:** Jihomoravský

Hlásný profil kat. C je umístěn na mostním objektu č. 3838 - 1 na parc. č.173, v blízkosti budovy s č. p. 149. Provozovatelem je obec Kovalovice.




**Číslo hydrologického pořadí: 4-15-03-0800-0-00**

**Provozovatel stanice: Obec Kovalovice**

**Poznámka:**



### Stupně povodňové aktivity (cm)

I.SPA	bdělost		50
II.SPA	pohotovost		70
III.SPA	ohrožení		90

### Četnost hlášení SPA

I.SPA	min. 1x denně
II.SPA	min. 2x denně
III.SPA	min. 3x denně

**Vodočetná lať: ANO**

**Přenos dat: ANO**

**SMS: NE**

**Centrum automatického sběru dat: [web hladiny.cz](http://web.hladiny.cz)**

**Naměřená data jsou dostupná na: <https://www.hladiny.cz/cz/cs#lvs#graph#50767#H-Kovalovice>**

export evidenčního listu: 22.11.2024 16:39

Veškerá uváděná data jsou bez právní záruky.