

EVIDENČNÍ LIST HLÁSNÉHO PROFILU

KRÁLÍKY (KRÁLICKÝ POTOK)

KATEGORIE:

C

Tok: Králíky
Stanice: Králíky (Králický potok)
GPS: 50.0830871°N, 16.7671218°E
Obec: Králický potok
ORP: Králíky
Kraj: Pardubický



Hlásný profil kategorie C leží na Králickém potoce na silničním mostě - říční km 2,43 u č. p. 115. Jedná se o hladinoměrné čidlo. Profil neskýtá možnost on-line sledování vodních stavů. Příjemce zpráv hlídkové služby o výšce hladiny je Městský úřad Králíky. Město dále varuje obce Lichkov a Dolní Lipka, které se nachází níže na toku a také informuje příslušné ORP (Králíky). Provozovatelem hladinoměru je město Králíky.




Číslo hydrologického pořadí: 1-02-02-008

Provozovatel stanice: Město Králíky

Poznámka:



Stupně povodňové aktivity (cm)

I.SPA	bdělost		111
II.SPA	pohotovost		201
III.SPA	ohrožení		359

Četnost hlášení SPA

I.SPA	min. 1x denně
II.SPA	min. 2x denně
III.SPA	min. 3x denně

Vodočetná lať: NE

Přenos dat: NE

SMS: NE

Centrum automatického sběru dat: profil neumožňuje přenos dat

export evidenčního listu: 22.11.2024 19:05

Veškerá uváděná data jsou bez právní záruky.