

EVIDENČNÍ LIST HLÁSNÉHO PROFILU

KRÁSNO NAD BEČVOU (BEČVA)

KATEGORIE:

C

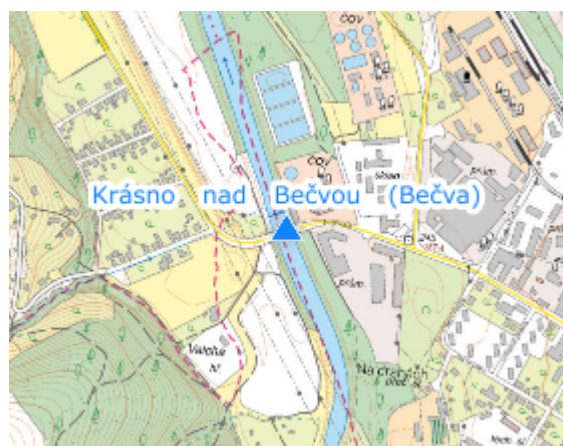
Tok: Bečva
Stanice: Krásno nad Bečvou (Bečva)
GPS: 49.483985°N, 17.951432°E
Obec: Valašské Meziříčí
ORP: Valašské Meziříčí
Kraj: Zlínský kraj

C01_Krásno_n_B ValMez_C01_Krásno_nad_Bečvou Most do obce Juřínska.




Číslo hydrologického pořadí: 4-11-02-0030-0-00

Provozovatel stanice:

Poznámka:



Stupně povodňové aktivity (cm)

I.SPA	bdělost		300
II.SPA	pohotovost		400
III.SPA	ohrožení		500

Četnost hlášení SPA

I.SPA	min. 1x denně
II.SPA	min. 2x denně
III.SPA	min. 3x denně

Vodočetná lať: ANO

Přenos dat: NE

SMS: NE

export evidenčního listu: 05.04.2025 04:03

Veškerá uváděná data jsou bez právní záruky.