

# EVIDENČNÍ LIST HLÁSNÉHO PROFILU

## KRAVAŘE - MOST (OPAVA)

KATEGORIE:

C

**Tok:** Opava  
**Stanice:** Kravaře - most (Opava)  
**GPS:** 49.928316°N, 18.007634°E  
**Obec:** Kravaře  
**ORP:** Kravaře  
**Kraj:** Moravskoslezský



Hlásný profil kat. C se nachází ve městě Kravaře na mostě silnice č. 467 přes tok Opava. Hladinoměr automaticky přenáší data. Vývoj stavu hladiny v hlásném profilu sleduje povodňový orgán města Kravaře a ORP Kravaře. Provozovatelem je město Kravaře.




**Číslo hydrologického pořadí:** 2-02-03-007

**Provozovatel stanice:** Město Kravaře

**Poznámka:**



### Stupně povodňové aktivity (cm)

I.SPA	bdělost		340
II.SPA	pohotovost		420
III.SPA	ohrožení		460

### Četnost hlášení SPA

I.SPA	2x denně
II.SPA	3x denně
III.SPA	5x denně

**Vodočetná lať:** NE

**Přenos dat:** ANO

**SMS:** NE

**Centrum automatického sběru dat:** <http://hladiny-vox.pwsplus.eu>

**Naměřená data jsou dostupná na:** <https://hladiny-vox.pwsplus.eu/Senzors/Details/1700>