

EVIDENČNÍ LIST HLÁSNÉHO PROFILU

KRHOVÁ (SRNÍ POTOK)

KATEGORIE:

C

Tok: Srní potok
Stanice: Krhová (Srní potok)
GPS: 49.4863958°N, 17.9948272°E
Obec: Krhová
ORP: Valašské Meziříčí
Kraj: Zlínský

ValMez_C08_Krhová Umístění: most silnice II. tř. směr Nový Jičín u prodejny Kutač




Číslo hydrologického pořadí:

Provozovatel stanice: **obec Krhová**

Poznámka:



Stupně povodňové aktivity (cm)

I.SPA	bdělost		45
II.SPA	pohotovost		65
III.SPA	ohrožení		88

Četnost hlášení SPA

I.SPA	min. 1x denně
II.SPA	min. 2x denně
III.SPA	min. 3x denně

Vodočetná lať: **ANO**

Přenos dat: **NE**

SMS: **NE**