

EVIDENČNÍ LIST HLÁSNÉHO PROFILU

KŘIVÉ (KŘIVSKÝ P.)

KATEGORIE:

C

Tok: Křivský p.
Stanice: Křivé (Křivský p.)
GPS: 49.451089°N, 17.980564°E
Obec: Valašské Meziříčí
ORP: Valašské Meziříčí
Kraj: Zlínský

ValMez_C05_Křivé pod mostem MK u hasičské zbrojnice




Číslo hydrologického pořadí:

Provozovatel stanice: **obec**

Poznámka:



Stupně povodňové aktivity (cm)

I.SPA	bdělost		65
II.SPA	pohotovost		75
III.SPA	ohrožení		97

Četnost hlášení SPA

I.SPA	min. 1x denně
II.SPA	min. 2x denně
III.SPA	min. 3x denně

Vodočetná lať: **ANO**

Přenos dat: **NE**

SMS: **NE**

export evidenčního listu: 22.11.2024 11:54

Veškerá uváděná data jsou bez právní záruky.