

EVIDENČNÍ LIST HLÁSNÉHO PROFILU

KŘIŽANOV (LIBOCHOVKA)

KATEGORIE:

C

Tok: Libochovka
Stanice: Křižanov (Libochovka)
GPS: 49.39004°N, 16.10083°E
Obec: Křižanov
ORP: Velké Meziříčí
Kraj: Vysočina



Automatické hladinoměrné čidlo kat. C s ultrazvukovou sondou se nachází v Křižanově na toku Libochovky, na mostku u fotbalového hřiště. Vývoj stavu hladiny sleduje povodňový orgán městyse Křižanov. O vývoji stavu hladiny informuje povodňové orgány obcí Kundratice a Horní Libochovná a ORP Velké Meziříčí. Provozovatelem hladinoměru je městys Křižanov.

Číslo hydrologického pořadí: 4-15-01-099,
4-15-01-101

Provozovatel stanice: Městys Křižanov

Příjemci varovných SMS zpráv:




starosta městyse

vedoucí OŽP, MěÚ Velké Meziříčí

Poznámka:



Stupně povodňové aktivity (cm)

I.SPA	bdělost		50
II.SPA	pohotovost		65
III.SPA	ohrožení		80

Četnost hlášení SPA

I.SPA	min. 1x denně
II.SPA	min. 4x denně
III.SPA	každé 3 hodiny

Vodočetná lať: ANO

Přenos dat: ANO

SMS: ANO

Centrum automatického sběru dat: <http://www.hladiny.cz>

Naměřená data jsou dostupná na: <https://hladiny.cz/cz/#lvs#graph#50116#Krizanov-H-GPS>