

EVIDENČNÍ LIST HLÁSNÉHO PROFILU

KŘTINY (ZEMANŮV ŽLEB)

KATEGORIE:

C

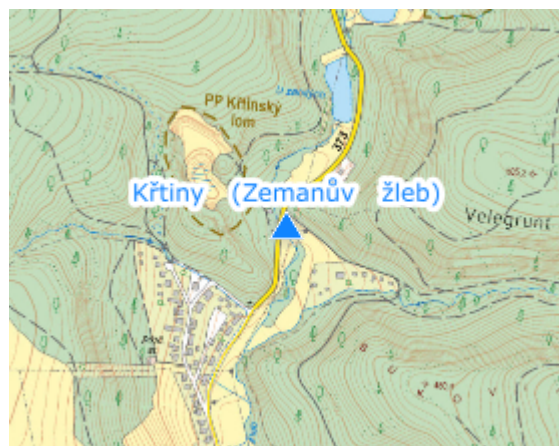
Tok:
Stanice: Křtiny (Zemanův žleb)
GPS: 49.30553°N, 16.74495°E
Obec: Křtiny
ORP: Blansko
Kraj: Jihomoravský

Hlásný profil kat. C se nachází na mostní konstrukci silnice II. třídy, na parcele číslo 951/1, přes vodní tok Zemanův žleb zhruba 1 km protiproudě od střední části intravilánu městyse Křtiny. Provozovatelem je městys Křtiny.



Číslo hydrologického pořadí: 4-15-02-100

Provozovatel stanice: městys Křtiny

Poznámka:



Stupně povodňové aktivity (cm)

I.SPA	bdělost		60
II.SPA	pohotovost		120
III.SPA	ohrožení		150

Četnost hlášení SPA

I.SPA	min. 1x denně
II.SPA	min. 2x denně
III.SPA	min. 3x denně

Vodočetná lať: ANO

Přenos dat: ANO

SMS: NE

export evidenčního listu: 12.04.2025 01:12

Veškerá uváděná data jsou bez právní záruky.