

EVIDENČNÍ LIST HLÁSNÉHO PROFILU

KUCHAŘOVICE (DOBŠICKÝ P.)

KATEGORIE:

C

Tok: Dobšický p.
Stanice: Kuchařovice (Dobšický p.)
GPS: 48.873329°N, 16.077332°E
Obec: Kuchařovice
ORP: Znojmo
Kraj: Jihomoravský



Hlásný profil kategorie C je umístěn na mostě přes Dobšický potok v ulici Na Hladově. Provozovatelem je obec Suchohrdly.




Číslo hydrologického pořadí: 4-14-02-0680-0-00

Provozovatel stanice: Obec Suchohrdly

Poznámka:



Stupně povodňové aktivity (cm)

I.SPA	bdělost		60
II.SPA	pohotovost		80
III.SPA	ohrožení		110

Četnost hlášení SPA

I.SPA	min. 1x denně
II.SPA	min. 2x denně
III.SPA	min. 3x denně

Vodočetná lať: ANO

Přenos dat: ANO

SMS: ANO

Naměřená data jsou dostupná na: <https://hladiny.cz/cz/#lvs#graph#50573#H-Kucharovice>