

EVIDENČNÍ LIST HLÁSNÉHO PROFILU

KYJOV-LAŤ (KYJOVKA)

KATEGORIE:

C

Tok: Kyjovka
Stanice: Kyjov-lať (Kyjovka)
GPS: 49.0124750°N, 17.1261611°E
Obec: Kyjov
ORP: Kyjov
Kraj: Jihomoravský

Hlásný profil vybavený vodočetnou latí se nachází u mostu přes Kyjovku na ulici tř. Komenského. Vývoj stavu hladiny v hlásném profilu sleduje povodňová komise města Kyjov. Informace dále předává povodňovým komisím obce Svatobořice-Mistřín a města Dubňany.




Číslo hydrologického pořadí: 4-17-01-074

Provozovatel stanice: Město Kyjov

Poznámka:



Stupně povodňové aktivity (cm)

I.SPA	bdělost		150
II.SPA	pohotovost		170
III.SPA	ohrožení		200

Četnost hlášení SPA

I.SPA	min. 1 x denně
II.SPA	min. 4 x denně
III.SPA	každé 3 hodiny

Vodočetná lať: ANO

Přenos dat: NE

SMS: NE