


EVIDENČNÍ LIST HLÁSNÉHO PROFILU

LAŠTANY (TRUSOVICKÝ POTOK)

KATEGORIE:

C

Tok: Trusovický potok
Stanice: Laštany (Trusovický potok)
GPS: 49.6710°N, 17.3285°E
Obec: Bělkovice-Laštany
ORP: Olomouc
Kraj: Olomoucký



Hladinoměr kategorie C se nachází v obci Bělkovice-Laštany, na lávce, jež vede přes Trusovický potok k obecnímu koupališti. Provozovatelem je obec Bohuňovice. Profil monitoruje hlídková služba obce Bělkovice-Laštany. Profil je vybavený automatickým přenosem dat s možností zaslání varovných sms zpráv.

Číslo hydrologického pořadí: 4-10-03-088
Nejvyšší zaznamenaný stav: 80cm (11. 1. 2015)

Provozovatel stanice: Obec Bohuňovice




Příjemci varovných SMS zpráv:

starosta obce	předseda PK
místostarosta obce	místopředseda PK

Poznámka:



Stupně povodňové aktivity (cm)

I.SPA	bdělost		80
II.SPA	pohotovost		120
III.SPA	ohrožení		150

Četnost hlášení SPA

I.SPA	1x denně
II.SPA	4x denně
III.SPA	3 h hlášení

Vodočetná lať: ANO

Přenos dat: ANO

SMS: ANO

Centrum automatického sběru dat: www.envimonitoring.cz

Naměřená data jsou dostupná na:

<https://www.envimonitoring.cz/cz/#lvs#graph#50138#Lastany-H>