

EVIDENČNÍ LIST HLÁSNÉHO PROFILU

LEDEČ NAD SÁZAVOU (POLNÍ/KOŽELSKÝ POTOK)

KATEGORIE:

C

Tok: Polní (Koželský) potok
Stanice: Ledec nad Sázavou (Polní/Koželský potok)
GPS: 49.6930°N, 15.2810°E
Obec: Ledec nad Sázavou
ORP: Světlá nad Sázavou
Kraj: Vysočina



Hlásný profil kat. C ve správě města je umístěn na mostní konstrukci přes Polní (Koželský) potok v ulici Na potoce. Profil monitoruje hlídková služba města, dále je profil vybaven automatickým přenosem dat s možností zaslání varovných sms zpráv. Příjemce zpráv hlídkové služby o výšce hladiny je Městský úřad Ledec nad Sázavou. Město dále varuje příslušné ORP (Světlá nad Sázavou).

Číslo hydrologického pořadí: **1-09-01-127**

Provozovatel stanice: **Město Ledec nad Sázavou**

Příjemci varovných SMS zpráv:




předseda povodňové komise

místopředseda povodňové komise

Poznámka:



Stupně povodňové aktivity (cm)

I.SPA	bdělost		50
II.SPA	pohotovost		65
III.SPA	ohrožení		80

Četnost hlášení SPA

I.SPA	min. 1x denně
II.SPA	min. 2x denně
III.SPA	min. 3x denně

Vodočetná lať: **NE**

Přenos dat: **ANO**

SMS: **ANO**

Centrum automatického sběru dat: **MOPOS**

Naměřená data jsou dostupná na: <https://cidla.mopos.cz/regions/3/>