

# EVIDENČNÍ LIST HLÁSNÉHO PROFILU

## LG BYSTRĚČKA NAD PŘEHRADOU

KATEGORIE:

**C**

**Tok:** Bystřice  
**Stanice:** LG Bystřička nad přehradou  
**GPS:** 49.41834°N, 18.04484°E  
**Obec:** Malá Bystřice  
**ORP:** Vsetín  
**Kraj:** Zlínský



Hlásný profil kategorie C LG Bystřička nad přehradou je provozovaný PMO - Závod Horní Morava. Nachází se na vodním toku Bystřička v obci Malá Bystřice cca 5,5 km východně od intravilánu obce Bystřička.




**Číslo hydrologického pořadí:**

**Provozovatel stanice:** Povodí Moravy, s. p.

**Poznámka:**



### Stupně povodňové aktivity (cm)

I.SPA	bdělost		30
II.SPA	pohotovost		50
III.SPA	ohrožení		80

### Četnost hlášení SPA

I.SPA	min. 1x denně
II.SPA	min. 2x denně
III.SPA	min. 3x denně

**Vodočetná lať:** NE

**Přenos dat:** ANO

**SMS:** NE

**Centrum automatického sběru dat:** <http://www.pmo.cz/>

**Naměřená data jsou dostupná na:** <https://sap.pmo.cz/portal/Sap/cz/pc/Mereni.aspx?id=036&oid=1>

export evidenčního listu: 17.04.2025 22:39

Veškerá uváděná data jsou bez právní záruky.