


EVIDENČNÍ LIST HLÁSNÉHO PROFILU

LG POLNIČKA (SÁZAVA)

KATEGORIE:

C

Tok: Sázava
Stanice: LG Polnička (Sázava)
GPS: 49.60664°N, 15.91842°E
Obec: Polnička
ORP: Žďár nad Sázavou
Kraj: Vysočina



Hlásný profil kat. C se nachází v jihovýchodní části obce Polnička u křížku pod Hamerským rybníkem, na pravém břehu Sázavy. Profil je osazen ultrazvukovým bezkontaktním hladinoměrným čidlem s automatickým přenosem naměřených dat a s možností zasílání varovných SMS zpráv. Provozovatelem hladinoměru je Povodí Vltavy, státní podnik.




Číslo hydrologického pořadí: 1-09-01-0010-1-00

Provozovatel stanice: Povodí Vltavy, státní podnik

Poznámka:



Stupně povodňové aktivity (cm)

| | | | |
|---------|------------|---|----|
| I.SPA | bdělost |  | 50 |
| II.SPA | pohotovost |  | 70 |
| III.SPA | ohrožení |  | 90 |

Četnost hlášení SPA

| | |
|---------|----------------|
| I.SPA | min. 1x denně |
| II.SPA | min. 4 x denně |
| III.SPA | každé 3 hodiny |

Vodočetná lať: NE

Přenos dat: ANO

SMS: ANO

Naměřená data jsou dostupná na:

<https://www.pvl.cz/portal/SaP/cz/pc/Mereni.aspx?id=SAPL&oid=2>

export evidenčního listu: 22.11.2024 18:05

Veškerá uváděná data jsou bez právní záruky.