

# EVIDENČNÍ LIST HLÁSNÉHO PROFILU

## LG PROSTŘEDNÍ POŘÍČÍ (KŘETÍNKA)

KATEGORIE:

**C**

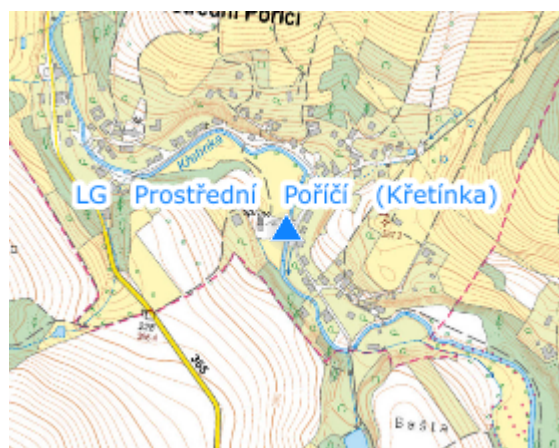
**Tok:** Křetínka  
**Stanice:** LG Prostřední Poříčí (Křetínka)  
**GPS:** 49.57042°N, 16.49817°E  
**Obec:** Prostřední Poříčí  
**ORP:** Boskovice  
**Kraj:** Jihomoravský

Hlásný profil kat. C je umístěn nedaleko budovy obecního úřadu (č. p. 9) v jižní části obce. Provozovatelem hladinoměru je Povodí Moravy, s. p.





**Číslo hydrologického pořadí: 4-15-02-032**

**Provozovatel stanice: Povodí Moravy, s. p.**

**Poznámka:**



### Stupně povodňové aktivity (cm)

I.SPA	bdělost		55
II.SPA	pohotovost		90
III.SPA	ohrožení		150
IV.SPA	extrémní ohrožení		225

### Četnost hlášení SPA

I.SPA	min 1x denně
II.SPA	min 4x denně
III.SPA	každé 3h

**Vodočetná lať: ANO**

**Přenos dat: ANO**

**SMS: ANO**

**Naměřená data jsou dostupná na:**

<https://spolecnamorava.cz/content/vip/app/detail.html?objectId=dfa70906-035e-4f44-bb17-6a66e238028b&typObjektId=3>