

EVIDENČNÍ LIST HLÁSNÉHO PROFILU

LG VŠECHLAPY - ODTOK (BOUŘLIVEC)

KATEGORIE:

C

Tok: Bouřlivec
Stanice: LG Všechlapy - odtok (Bouřlivec)
GPS: 50.6063795°N, 13.7815138°E
Obec: Zabuřany
ORP: Teplice
Kraj: Ústecký kraj

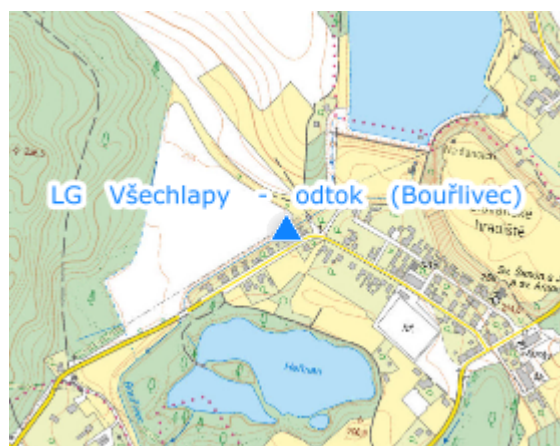


Hlásný profil kat. C se nachází na pravém břehu vodního toku Bouřlivec v západní části intravilánu obce pod vodní nádrží Všechlapy. Provozovatelem hladinoměru je Povodí Ohře, státní podnik - Závod Chomutov.




Číslo hydrologického pořadí: 1-14-01-067

Provozovatel stanice: POH - Závod Chomutov

Poznámka:



Stupně povodňové aktivity (cm)

| | | | |
|---------|------------|---|-----|
| I.SPA | bdělost |  | 124 |
| II.SPA | pohotovost |  | 150 |
| III.SPA | ohrožení |  | 165 |

Četnost hlášení SPA

| | |
|---------|---------------|
| I.SPA | min. 1x denně |
| II.SPA | min. 2x denně |
| III.SPA | min. 3x denně |

Vodočetná lať: ANO

Přenos dat: ANO

SMS: NE

Naměřená data jsou dostupná na: <https://sap.poh.cz/portal/SaP/cz/pc/Mereni.aspx?id=2423&oid=2>

export evidenčního listu: 11.04.2025 16:09

Veškerá uváděná data jsou bez právní záruky.