

EVIDENČNÍ LIST HLÁSNÉHO PROFILU

LG ŽICHLÍNEK (MORAVSKÁ SÁZAVA)

KATEGORIE:

C

Tok: Moravská Sázava
Stanice: LG Žichlínek (Moravská Sázava)
GPS: 49.8530961°N, 16.6561914°E
Obec: Žichlínek
ORP: Lanškroun
Kraj: Pardubický



Hlásný profil kat. C je umístěný na odtokovém zařízení z vnitřní strany poldru Žichlínek. Provozovatelem hladinoměru je Povodí Moravy, s. p.





Číslo hydrologického pořadí: 4-10-02-0160-0-00

Provozovatel stanice: Povodí Moravy, s. p.

Poznámka:



Stupně povodňové aktivity (cm)

I.SPA	bdělost		120
II.SPA	pohotovost		170
III.SPA	ohrožení		220
IV.SPA	extrémní ohrožení		334

Četnost hlášení SPA

I.SPA	min. 1x denně
II.SPA	min. 2x denně
III.SPA	min. 3x denně

Vodočetná lať: ANO

Přenos dat: ANO

SMS: NE

Naměřená data jsou dostupná na: <https://sap.pmo.cz/portal/SaP/cz/pc/Mereni.aspx?id=175&oid=1>

export evidenčního listu: 11.04.2025 03:50

Veškerá uváděná data jsou bez právní záruky.