

# EVIDENČNÍ LIST HLÁSNÉHO PROFILU

## LHOTSKO (LHOTSKÝ POTOK)

KATEGORIE:

**C**

**Tok:** Lhotský potok  
**Stanice:** Lhotsko (Lhotský potok)  
**GPS:** 49.2133597°N, 17.8809878°E  
**Obec:** Lhotsko  
**ORP:** Vizovice  
**Kraj:** Zlínský



Hlásný profil kat. C je umístěn na kraji Lhotského potoka u obecního úřadu (objekt č. p. 42). Jedná se o barevně rozlišené značky na sloupu. Provozovatelem hladinoměru je obec Lhotsko.




**Číslo hydrologického pořadí: 4-13-01-017**

**Provozovatel stanice: Obec Lhotsko**

**Poznámka:**



### Stupně povodňové aktivity (cm)

I.SPA	bdělost		64
II.SPA	pohotovost		80
III.SPA	ohrožení		100

### Četnost hlášení SPA

I.SPA	min. 1x denně
II.SPA	min. 2x denně
III.SPA	min. 3x denně

**Vodočetná lať: NE**

**Přenos dat: NE**

**SMS: NE**

export evidenčního listu: 26.11.2024 04:02

Veškerá uváděná data jsou bez právní záruky.