

EVIDENČNÍ LIST HLÁSNÉHO PROFILU

LIBOTENICE (LABE)

KATEGORIE:

C

Tok: Labe
Stanice: Libotenice (Labe)
GPS: 50.47524°N, 14.23228°E
Obec: Libotenice
ORP: Roudnice nad Labem
Kraj: Ústecký



Hlásný profil kat. C se nachází na levém břehu Labe pod č. p. 33. Profil je vybaven vodočetnou laťí a nanometrickou sondou (pod areálem ČOV) s automatickým odesíláním dat a výstražných SMS zpráv. Provozovatelem hladinoměru je Mikroregion Porta Bohemica.




Číslo hydrologického pořadí: **1-12-03-0390-0-00**

Provozovatel stanice: **Mikroregion Porta Bohemica**

Poznámka:



Stupně povodňové aktivity (cm)

I.SPA	bdělost		390
II.SPA	pohotovost		470
III.SPA	ohrožení		530

Četnost hlášení SPA

I.SPA	min. 1x denně
II.SPA	min. 2x denně
III.SPA	min. 3x denně

Vodočetná lať: **ANO**

Přenos dat: **ANO**

SMS: **ANO**

Centrum automatického sběru dat: www.hladiny.cz

Naměřená data jsou dostupná na: <https://hladiny.cz/cz/#lvs#graph#50108#Libotenice-H>