

# EVIDENČNÍ LIST HLÁSNÉHO PROFILU

**LIDEČKO (SENICE)**

KATEGORIE:

**C**

**Tok:** Senice  
**Stanice:** Lidečko (Senice)  
**GPS:** 49.192491°N, 18.054762°E  
**Obec:** Lidečko  
**ORP:** Vsetín  
**Kraj:** Zlínský

Hlásný profil kat. C se nachází v jižní části intravilánu obce Lidečko na mostní konstrukci poblíž č. p. 356. Majitelem a provozovatelem je obec Lidečko.

**Číslo hydrologického pořadí: 4-11-01-0460**

**Provozovatel stanice: Obec Lidečko**




**Příjemci varovných SMS zpráv:**

starosta obce, předseda PK

**Poznámka:**



## Stupně povodňové aktivity (cm)

I.SPA	bdělost		80
II.SPA	pohotovost		140
III.SPA	ohrožení		180

## Četnost hlášení SPA

I.SPA	min. 1x denně
II.SPA	min. 2x denně
III.SPA	min. 3x denně

**Vodočetná lať: NE**

**Přenos dat: ANO**

**SMS: ANO**

**Centrum automatického sběru dat: <http://www.hladiny.cz>**

**Naměřená data jsou dostupná na: <https://hladiny.cz/hladiny/index.php?ca=49&cs=20320>**