

EVIDENČNÍ LIST HLÁSNÉHO PROFILU

LÍPA NAD ORLICÍ (MELIORAČNÍ PŘÍKOP I)

KATEGORIE:

C

Tok: Divoká Orlice
Stanice: Lípa nad Orlicí (Meliorační příkop I)
GPS: 50.13536°N, 16.09787°E
Obec: Lípa nad Orlicí
ORP: Kostelec nad Orlicí
Kraj: Královéhradecký



Hlásný profil kat. C ve správě obce Lípa nad Orlicí. Jde o ultrazvukovou sondu s vodočetnou lať, která je instalována pod mostní konstrukcí na přítoku Divoké Orlice na obecní parcele číslo 1308/3, kde dochází vlivem rozlivu Divoké Orlice k přelití melioračního příkopu a rozliti do obce.

Číslo hydrologického pořadí: 1-02-01-0930-0-00

Provozovatel stanice: Obec Lípa nad Orlicí




Příjemci varovných SMS zpráv:

Monika Vrátilová	starostka obce
Pavel Holub	místostarosta obce

Poznámka:



Stupně povodňové aktivity (cm)

I.SPA	bdělost		120
II.SPA	pohotovost		140
III.SPA	ohrožení		160

Četnost hlášení SPA

I.SPA	1x denně
II.SPA	4x denně
III.SPA	každé 3 hodiny

Vodočetná lať: ANO

Přenos dat: ANO

SMS: ANO

Centrum automatického sběru dat: <http://hladiny.cz>

Naměřená data jsou dostupná na: <https://hladiny.cz/cz/#lvs#graph#50065#Lipa-n-O-H>

export evidenčního listu: 22.11.2024 17:14

Veškerá uváděná data jsou bez právní záruky.