

EVIDENČNÍ LIST HLÁSNÉHO PROFILU

LIPOVÁ (BYSTŘIČKA)

KATEGORIE:

C

Tok: Bystřička
Stanice: Lipová (Bystřička)
GPS: 49.41008°N, 17.61642°E
Obec: Lipová
ORP: Přerov
Kraj: Olomoucký



Hladinoměrná stanice kat. C ve správě obce Lipová je vybudována na mostě přes Bystřičku u hlavní silnice. Profil monitoruje hlídková služba obce, dále je profil vybaven automatickým přenosem dat s možností zaslání varovných sms zpráv. Příjemce zpráv hlídkové služby o výšce hladiny je Obecní úřad Lipová. Obec dále varuje městyš Dřevohostice a obce Turovice, Domaželice, které se nachází níže na toku Bystřičky a příslušné ORP (Přerov).

Číslo hydrologického pořadí: 4-12-02-0850-0-00

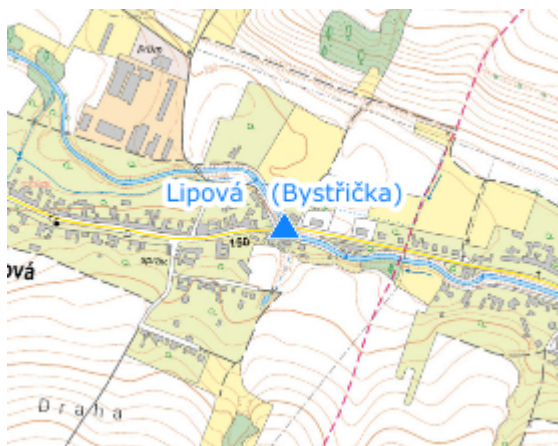
Provozovatel stanice: Obec Lipová

Příjemci varovných SMS zpráv:




předseda povodňové komise

místopředseda povodňové komise

Poznámka:



Stupně povodňové aktivity (cm)

I.SPA	bdělost		50
II.SPA	pohotovost		80
III.SPA	ohrožení		120

Četnost hlášení SPA

I.SPA	1x denně
II.SPA	4x denně
III.SPA	3 h hlášení

Vodočetná lať: NE

Přenos dat: ANO

SMS: ANO

Centrum automatického sběru dat: <http://www.hladiny.cz>

Naměřená data jsou dostupná na: <https://www.hladiny.cz/hladiny/index.php?ca=60&cs=23820>

export evidenčního listu: 22.11.2024 19:15

Veškerá uváděná data jsou bez právní záruky.