

# EVIDENČNÍ LIST HLÁSNÉHO PROFILU

## LITÍČ\_2 (LITÍČSKÝ P.)

KATEGORIE:

**C**

**Tok:** Litíčský p.  
**Stanice:** Litíč\_2 (Litíčský p.)  
**GPS:** 50.3785270°N, 15.8443717°E  
**Obec:** Litíč  
**ORP:** Dvůr Králové nad Labem  
**Kraj:** Královéhradecký



Hlásný profil kat. C se nachází na hrázi a současně i výpustném objektu suchého poldru v obci Litíč. Provozovatelem hladinoměru je obec Litíč.

Číslo hydrologického pořadí: 1-01-04-0210-0-00

Provozovatel stanice: **Obec Litíč**

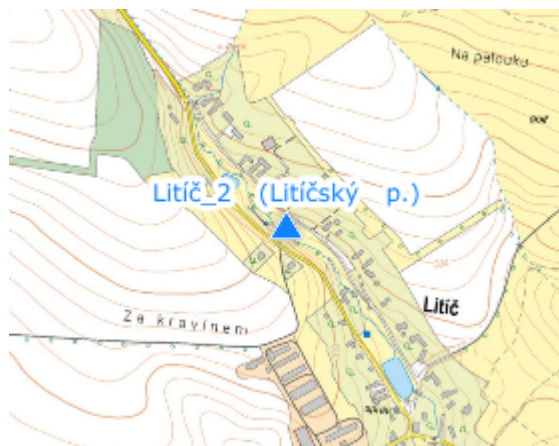
Příjemci varovných SMS zpráv:

předseda PK




místopředseda PK

velitel SDH

Poznámka:



### Stupně povodňové aktivity (cm)

I.SPA	bdělost		70
II.SPA	pohotovost		120
III.SPA	ohrožení		170

### Četnost hlášení SPA

I.SPA	min. 1x denně
II.SPA	min. 2x denně
III.SPA	min. 3x denně

Vodočetná lať: **ANO**

Přenos dat: **ANO**

SMS: **ANO**

Naměřená data jsou dostupná na: <https://www.envimonitoring.cz/cz/cs#lvs#graph#50771#H-Litic>