

# EVIDENČNÍ LIST HLÁSNÉHO PROFILU

## LITOHLAVSKÝ MOST - POMOČNÝ VODOČET

KATEGORIE:

**C**

**Tok:** Klabava  
**Stanice:** Litohlavský most - pomocný vodočet  
**GPS:** 49.74686°N, 13.58506°E  
**Obec:** Rokycany  
**ORP:** Rokycany  
**Kraj:** Plzeňský

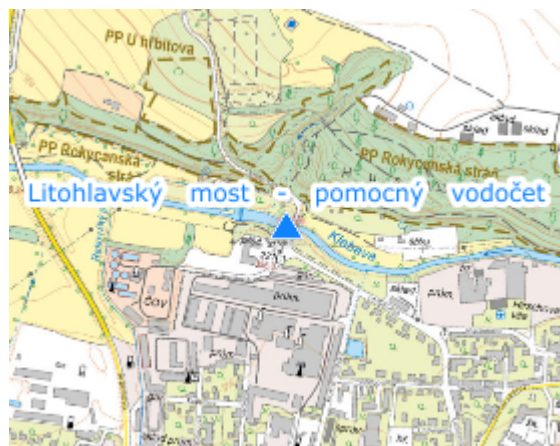


Hlásný profil kat. C je umístěn na Litohlavském mostě přes Klabavu. Provozovatelem hladinoměru je město Rokycany.



**Číslo hydrologického pořadí: 1-11-01-030**

**Provozovatel stanice: Město Rokycany**

**Poznámka:**



### Stupně povodňové aktivity (cm)

I.SPA	bdělost		75
II.SPA	pohotovost		115
III.SPA	ohrožení		155

### Četnost hlášení SPA

I.SPA	min. 1x denně
II.SPA	min. 2x denně
III.SPA	min. 3x denně

**Vodočetná lať: NE**

**Přenos dat: NE**

**SMS: NE**