

EVIDENČNÍ LIST HLÁSNÉHO PROFILU

LITOMĚŘICE (LABE)

KATEGORIE:

B

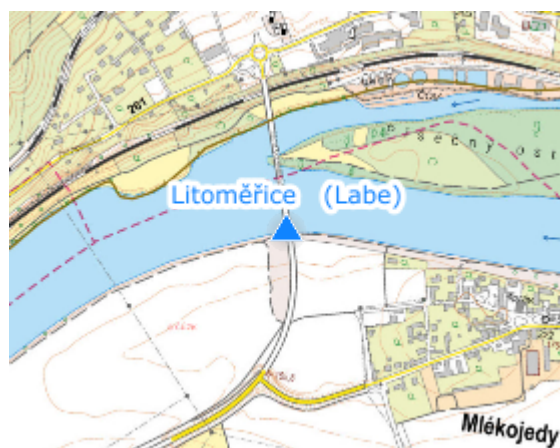
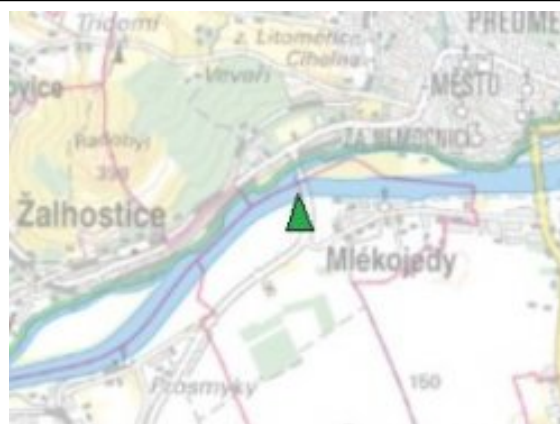
Tok: Labe
Stanice: Litoměřice (Labe)
GPS: 50.528085°N, 14.112288°E
Obec: Litoměřice
ORP: Litoměřice
Kraj: Ústecký kraj

Hlásný profil kat. B je umístěn na levém břehu na mostu Generála Chábery. Průměrný roční průtok vody v profilu činí 296,00 m³/s. Provozovatelem hladinoměru je Povodí Labe, státní podnik, pobočka Hradec Králové.




Číslo hydrologického pořadí: 1-12-03-0890-0-00

Provozovatel stanice: Povodí Labe, státní podnik

Poznámka:



Stupně povodňové aktivity (cm)

I.SPA	bdělost		250
II.SPA	pohotovost		320
III.SPA	ohrožení		380

Četnost hlášení SPA

I.SPA	1x denně
II.SPA	4x denně
III.SPA	každé 3 hodiny

Vodočetná lať: NE

Přenos dat: NE

SMS: NE

Naměřená data jsou dostupná na: <https://www.pla.cz/portal/sap/cz/PC/Mereni.aspx?id=223&oid=3>