

EVIDENČNÍ LIST HLÁSNÉHO PROFILU

LITULTOVICE-LUHY (HVOZDNICE)

KATEGORIE:

C

Tok: Hvozdnice
Stanice: Litultovice-Luhy (Hvozdnice)
GPS: 49.8942976°N, 17.7107847°E
Obec: Litultovice
ORP: Opava
Kraj: Moravskoslezský



Hlásný profil kat. C Litultovice-Luhy (bez přenosu dat) je umístěn na lávce u rodinného domu Jana Gališe - Litultovice-Luhy č. p. 180. Provozovatelem stanice je městys Litultovice. Městys dále varuje obec Dolní Životice, která se nachází níže na toku a také informuje příslušné ORP (Opava). SPA jsou měřeny od spodní hrany lávky, na které je hlásný profil umístěn.

Číslo hydrologického pořadí: 2-02-02-0900-0-00




Provozovatel stanice: Městys Litultovice

Poznámka:

SPA jsou měřeny od spodní hrany lávky, na které je hlásný profil umístěn.



Stupně povodňové aktivity (cm)

I.SPA	bdělost		70
II.SPA	pohotovost		80
III.SPA	ohrožení		120

Četnost hlášení SPA

I.SPA	1x denně
II.SPA	4x denně
III.SPA	3 h hlášení

Vodočetná lať: NE

Přenos dat: NE

SMS: NE

export evidenčního listu: 22.11.2024 18:42

Veškerá uváděná data jsou bez právní záruky.