

# EVIDENČNÍ LIST HLÁSNÉHO PROFILU

## LOMNICE (LOMNICKÝ POTOK)

KATEGORIE:

C

**Tok:** Lomnický potok  
**Stanice:** Lomnice (Lomnický potok)  
**GPS:** 50.2122043°N, 12.6318140°E  
**Obec:** Lomnice  
**ORP:** Sokolov  
**Kraj:** Karlovarský



Hlásný profil kategorie C Lomnice (Lomnický potok) se nachází na opěrné zídce u mostní konstrukce v ř. km 2,776 na sever od obecního úřadu obce Lomnice. Hlásný profil sestává pouze z vyznačených stupňů povodňové aktivity. Provozovatelem hlásného profilu je obec Lomnice.

**Číslo hydrologického pořadí: 1-13-01-1242**




**Provozovatel stanice: Obec Lomnice**

### Poznámka:

Stupně povodňové aktivity jsou vyznačeny od spodní hrany mostovky.



### Stupně povodňové aktivity (cm)

I.SPA	bdělost		25
II.SPA	pohotovost		15
III.SPA	ohrožení		5

### Četnost hlášení SPA

I.SPA	1x denně
II.SPA	3x denně
III.SPA	po 3 hodinách

**Vodočetná lať: NE**

**Přenos dat: NE**

**SMS: NE**

export evidenčního listu: 23.11.2024 02:51

Veškerá uváděná data jsou bez právní záruky.