

EVIDENČNÍ LIST HLÁSNÉHO PROFILU

LOVČICE (JORDÁNEK)

KATEGORIE:

C

Tok: Jordánek
Stanice: Lovčice (Jordánek)
GPS: 49.0682951°N, 17.0556180°E
Obec: Lovčice
ORP: Kyjov
Kraj: Jihomoravský



Hlásný profil kategorie C ve správě obce Lovčice se nachází na propustku na místní komunikaci nad hřbitovem, ř. km 0,658. O vývoji stavu hladiny v hlásném profilu povodňový orgán obce Lovčice informuje povodňový orgán města Kyjov a obce Dražůvky. Údaje pro jednotlivé SPA odečtené od stropu propustku: I.SPA: 40 cm, II.SPA: 25 cm, III. SPA: 5 cm.




Číslo hydrologického pořadí: 4-17-01-091

Provozovatel stanice: obec Lovčice

Poznámka:



Stupně povodňové aktivity (cm)

I.SPA	bdělost		60
II.SPA	pohotovost		75
III.SPA	ohrožení		95

Četnost hlášení SPA

I.SPA	1 x denně
II.SPA	4 x denně
III.SPA	3h hlášení

Vodočetná lať: NE

Přenos dat: NE

SMS: NE

export evidenčního listu: 22.11.2024 19:03

Veškerá uváděná data jsou bez právní záruky.