

# EVIDENČNÍ LIST HLÁSNÉHO PROFILU

## LUDGEŘOVICE C1 (LUDGEŘOVICKÝ POTOK)

KATEGORIE:

**C**

**Tok:** Ludgeřovický potok  
**Stanice:** Ludgeřovice C1 (Ludgeřovický potok)  
**GPS:** 49.89032°N, 18.24197°E  
**Obec:** Ludgeřovice  
**ORP:** Hlučín  
**Kraj:** Moravskoslezský

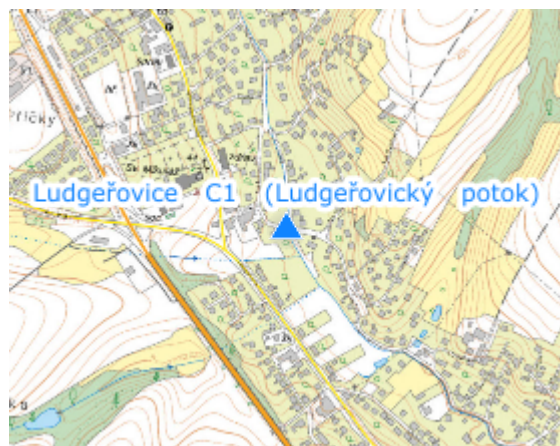


Hlásný profil se nachází na silničním mostu u křížení ulic U Potoka a Okružní na území obce Markvartovice. Hlásný profil je vybaven vodočetnou laťí.




**Číslo hydrologického pořadí: 2-02-04-0020-0-00**

**Provozovatel stanice:**

**Poznámka:**



### Stupně povodňové aktivity (cm)

I.SPA	bdělost		65
II.SPA	pohotovost		85
III.SPA	ohrožení		105

### Četnost hlášení SPA

I.SPA	1x denně
II.SPA	4x denně
III.SPA	každě 3 h.

**Vodočetná lať: ANO**

**Přenos dat: NE**

**SMS: NE**