

EVIDENČNÍ LIST HLÁSNÉHO PROFILU

LUDVÍKOV (BÍLÁ OPAVA)

KATEGORIE:

C

Tok: Bílá Opava
Stanice: Ludvíkov (Bílá Opava)
GPS: 50.11680°N, 17.35204°E
Obec: Ludvíkov
ORP: Bruntál
Kraj: Moravskoslezský

Hladinoměrná stanice kat. C ve správě Povodí Odry, státní podnik, která se nachází v centrální části obce na pravém břehu vodního toku Bílá Opava, je vybavena automatickým radiovým přenosem dat na VH dispečink Povodí Odry, státní podnik.




Číslo hydrologického pořadí: 2-02-01-0090-0-00

Provozovatel stanice: POD - VHD Ostrava

Poznámka:



Stupně povodňové aktivity (cm)

I.SPA	bdělost		205
II.SPA	pohotovost		235
III.SPA	ohrožení		255

Četnost hlášení SPA

I.SPA	min. 1x denně
II.SPA	min. 2x denně
III.SPA	min. 3x denně

Vodočetná lať: ANO

Přenos dat: ANO

SMS: NE

Naměřená data jsou dostupná na:

<https://app.pod.cz/portal/SaP/cz/PC/Mereni.aspx?id=300283037&oid=1>