

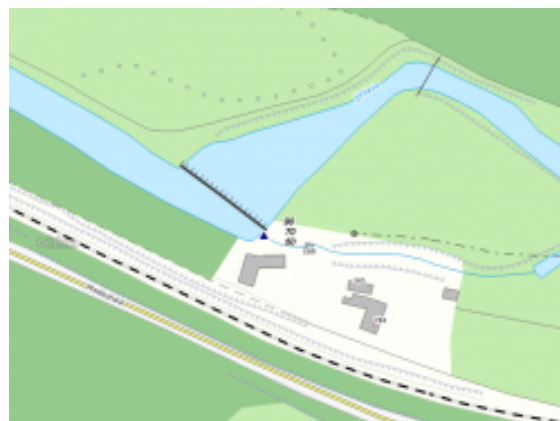
EVIDENČNÍ LIST HLÁSNÉHO PROFILU

LUKA NAD JIHLAVOU (JIHLAVA) - JEZ U PILY

KATEGORIE:

C

Tok: Jihlava
Stanice: Luka nad Jihlavou (Jihlava) - jez u pily
GPS: 49.37268°N, 15.69148°E
Obec: Luka nad Jihlavou
ORP: Jihlava
Kraj: Vysočina



Hlásný profil kat. C se nachází na jezu u pily, v městyse Luka nad Jihlavou. Hladinoměř se skládá ze soukromé vodočetné latě. Provozovatelem hladinoměru je městys Luka nad Jihlavou.




Číslo hydrologického pořadí: 4-16-01-0510-0-00

Provozovatel stanice: Městys Luka nad Jihlavou

Poznámka:



Stupně povodňové aktivity (cm)

I.SPA	bdělost		50
II.SPA	pohotovost		70
III.SPA	ohrožení		90

Četnost hlášení SPA

I.SPA	2x denně
II.SPA	3x denně
III.SPA	častěji podle potřeby nebo požadavku povodňového orgánu

Vodočetná lať: ANO

Přenos dat: NE

SMS: NE

export evidenčního listu: 22.11.2024 17:40

Veškerá uváděná data jsou bez právní záruky.