

# EVIDENČNÍ LIST HLÁSNÉHO PROFILU

## LUKAVICE (LUKAVICKÝ POTOK)

KATEGORIE:

**C**

**Tok:** Lukavický potok  
**Stanice:** Lukavice (Lukavický potok)  
**GPS:** 50.20883°N, 16.3002°E  
**Obec:** Lukavice  
**ORP:** Rychnov nad Kněžnou  
**Kraj:** Královehradecký



Hladinoměrná stanice Lukavice\_1 se nachází v vodním toku Lukavický potok. Profil monitoruje hlídková služba obce, dále je profil vybaven automatickým přenosem dat s možností zasílání varovných sms zpráv. Obec dále varuje město Rychnov nad Kněžnou, které se nachází na toku Kněžná pod obcí a ORP Rychnov nad Kněžnou.

**Číslo hydrologického pořadí:** 1-02-01-069  
**Nejvyšší zaznamenaný stav:** 9 803cm (01.01.1970)

**Provozovatel stanice:** Obec Lukavice

**Příjemci varovných SMS zpráv:**




Starosta obce

Místostarosta obce

**Poznámka:**



### Stupně povodňové aktivity (cm)

I.SPA	bdělost		60
II.SPA	pohotovost		90
III.SPA	ohrožení		120

### Četnost hlášení SPA

I.SPA	1x denně
II.SPA	4x denně
III.SPA	3 h hlášení

**Vodočetná lať:** NE

**Přenos dat:** ANO

**SMS:** ANO

**Centrum automatického sběru dat:** [www.edpp.cz](http://www.edpp.cz)

**Naměřená data jsou dostupná na:** <https://www.edpp.cz/zarizeni/lukavice-lukavicky-potok->