

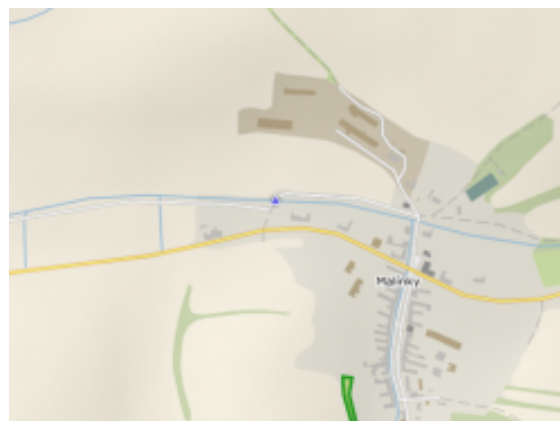
# EVIDENČNÍ LIST HLÁSNÉHO PROFILU

**MALÍNKY (LITAVA)**

KATEGORIE:

**C**

**Tok:** Litava  
**Stanice:** Malínky (Litava)  
**GPS:** 49.1605600°N, 17.1568847°E  
**Obec:** Malínky  
**ORP:** Bučovice  
**Kraj:** Jihomoravský



Hlásný profil kategorie C ve správě městyse Brankovice. Hladinoměr je umístěn na mostní konstrukci přes vodní tok Litava v obci Malínky.




**Číslo hydrologického pořadí: 4-15-03-0340-0-00**

**Provozovatel stanice: Městys Brankovice**

**Poznámka:**



## Stupně povodňové aktivity (cm)

I.SPA	bdělost		120
II.SPA	pohotovost		150
III.SPA	ohrožení		200

## Četnost hlášení SPA

I.SPA	min. 1x denně
II.SPA	min. 2x denně
III.SPA	min. 3x denně

**Vodočetná lať: ANO**

**Přenos dat: ANO**

**SMS: NE**

**Naměřená data jsou dostupná na: <https://vop-povodnovyportal.cz/admin/cidla/detail/828>**