

# EVIDENČNÍ LIST HLÁSNÉHO PROFILU

MĚŘÍN (BALINKA)

KATEGORIE:

C

**Tok:** Balinka  
**Stanice:** Měřín (Balinka)  
**GPS:** 49.38897°N, 15.88636°E  
**Obec:** Měřín  
**ORP:** Velké Meziříčí  
**Kraj:** Vysočina



Automatické hladinoměrné čidlo kategorie C s ultrazvukovou sondou se nachází v Měříně na toku Balinky, na mostě směrem na Otín. Vývoj stavu hladiny sleduje povodňový orgán městysu Měřín. O vývoji stavu hladiny informuje povodňové orgány obcí Stránecká Zhoř, Uhřínov, Baliny, města Velké Meziříčí a ORP Velké Meziříčí. Provozovatelem je městys Měřín.

Číslo hydrologického pořadí: 4-16-02-032

Provozovatel stanice: Městys Měřín

Příjemci varovných SMS zpráv:




starosta městysu

vedoucí OŽP, MěÚ Velké Meziříčí

Poznámka:



## Stupně povodňové aktivity (cm)

I.SPA	bdělost		80
II.SPA	pohotovost		100
III.SPA	ohrožení		120

## Četnost hlášení SPA

I.SPA	min. 1x denně
II.SPA	min. 4 x denně
III.SPA	každé 3 hodiny

Vodočetná lať: ANO

Přenos dat: ANO

SMS: ANO

Centrum automatického sběru dat: <http://www.hladiny.cz>

Naměřená data jsou dostupná na: <https://hladiny.cz/cz/#lvs#graph#50101#Merin-H>