

# EVIDENČNÍ LIST HLÁSNÉHO PROFILU

## MEZIŘÍČÍ (ČERNÝ RYBNÍK)

KATEGORIE:

C

**Tok:** bezejmenný  
**Stanice:** Meziříčí (Černý rybník)  
**GPS:** 49.4383°N, 14.5702°E  
**Obec:** Meziříčí  
**ORP:** Tábor  
**Kraj:** Jihočeský



Hlásný profil vybavený automatickým hladinoměrným čidlem se je umístěn u stavidla na hrázi Černého rybníka, který leží na pravostranném přítoku Vlášnického potoka. Informace o vývoji stavu hladiny v hlásném profilu předává povodňový orgán obce Meziříčí povodňovému orgánu obce Dražice a povodňovému orgánu ORP Tábor. Provozovatelem je obec Meziříčí.

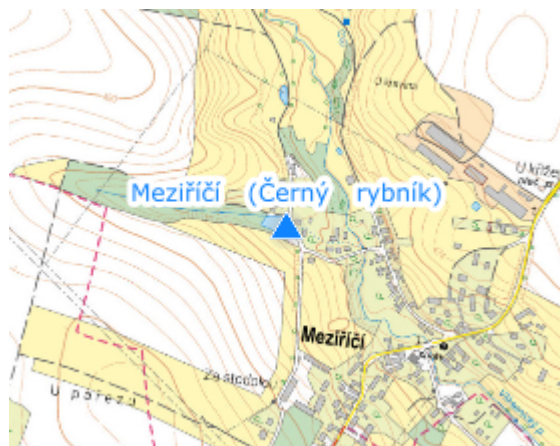
Číslo hydrologického pořadí: 1-07-04-0790-0-00

Provozovatel stanice: Obec Meziříčí




Příjemci varovných SMS zpráv:

:

Poznámka:



### Stupně povodňové aktivity (cm)

I.SPA	bdělost		160
II.SPA	pohotovost		190
III.SPA	ohrožení		220

### Četnost hlášení SPA

I.SPA	min. 1 x denně
II.SPA	min. 4 x denně
III.SPA	každé 3 hodiny

Vodočetná lať: NE

Přenos dat: ANO

SMS: ANO

Centrum automatického sběru dat: <http://cidla.mopos.cz>

Naměřená data jsou dostupná na: <https://cidla.mopos.cz/regions/7/>

export evidenčního listu: 26.11.2024 04:05

Veškerá uváděná data jsou bez právní záruky.