

EVIDENČNÍ LIST HLÁSNÉHO PROFILU

MIKULŮVKA H (MIKULŮVKA)

KATEGORIE:

C

Tok: Mikulůvka
Stanice: Mikulůvka H (Mikulůvka)
GPS: 49.4135339°N, 17.9183052°E
Obec: Mikulůvka
ORP: Valašské Meziříčí
Kraj: Zlínský

Hlásný profil kategorie C bez odesílání dat je umístěn v západní části intravilánu obce Mikulůvka na mostu vedle koupaliště (ř. km 2,720) v blízkosti č.p. 234 na pravém břehu.




Číslo hydrologického pořadí: 4-11-01-0780-0-00

Provozovatel stanice:

Poznámka:



Stupně povodňové aktivity (cm)

I.SPA	bdělost		60
II.SPA	pohotovost		100
III.SPA	ohrožení		140

Četnost hlášení SPA

I.SPA	min. 1x denně
II.SPA	min. 2x denně
III.SPA	min. 3x denně

Vodočetná lať: NE

Přenos dat: NE

SMS: NE

export evidenčního listu: 22.11.2024 12:07

Veškerá uváděná data jsou bez právní záruky.