

# EVIDENČNÍ LIST HLÁSNÉHO PROFILU

## MIROŠOV (MIROŠOVSKÝ POTOK)

KATEGORIE:

**C**

**Tok:** Mirošovský potok  
**Stanice:** Mirošov (Mirošovský potok)  
**GPS:** 49.46496°N, 16.15386°E  
**Obec:** Mirošov  
**ORP:** Nové Město na Moravě  
**Kraj:** Vysočina



Hladinoměrná stanice kat. C ve správě obce Mirošov se nachází na mostku u požární nádrže v centru obce, poblíž č. p. 61. Jedná se o nevyznačený profil bez aktuálního měření. SPA jsou odhadovány dle výšky hladiny vzhledem k mostku.




**Číslo hydrologického pořadí: 4-15-01-091**

**Provozovatel stanice: Obec Mirošov**

**Poznámka:**



### Stupně povodňové aktivity (cm)

I.SPA	bdělost		115
II.SPA	pohotovost		135
III.SPA	ohrožení		160

### Četnost hlášení SPA

I.SPA	1x denně
II.SPA	2x denně
III.SPA	3x denně

**Vodočetná lať: NE**

**Přenos dat: NE**

**SMS: NE**

export evidenčního listu: 03.04.2025 11:36

Veškerá uváděná data jsou bez právní záruky.