

# EVIDENČNÍ LIST HLÁSNÉHO PROFILU

## MIROTICE (LOMNICE)

KATEGORIE:

**C**

**Tok:** Lomnice  
**Stanice:** Mirotice (Lomnice)  
**GPS:** 49.4315°N, 14.0385°E  
**Obec:** Mirotice  
**ORP:** Písek  
**Kraj:** Jihočeský



Hladinoměrná stanice kat. C Mirotice (Lomnice) se nachází na přemostění přes Lomnici, blízko č. p. 46, asi 160 m pod jezem Mrvík. Profil monitoruje hlídková služba města, dále je profil vybaven automatickým přenosem dat s možností zasílání varovných sms zpráv a vodočetnou laťí. Město dále varuje obec Ostrovec, která se nachází na toku Lomnice pod městem a ORP Písek. Provozovatelem stanice je město Mirotice.

Číslo hydrologického pořadí: **01-08-04-023**

Provozovatel stanice: **Město Mirotice**

Příjemci varovných SMS zpráv:

Starosta města

Místostarosta města




Tajemník města

Členové rady města

Poznámka:



### Stupně povodňové aktivity (cm)

I.SPA	bdělost		60
II.SPA	pohotovost		75
III.SPA	ohrožení		95

### Četnost hlášení SPA

I.SPA	1x denně
II.SPA	3x denně
III.SPA	3 h hlášení

Vodočetná lať: **ANO**

Přenos dat: **ANO**

SMS: **ANO**

Centrum automatického sběru dat: <http://www.hladiny.cz>

Naměřená data jsou dostupná na: <https://hladiny.cz/cz/#lvs#graph#12114#Mirotice>

export evidenčního listu: 22.11.2024 18:24

Veškerá uváděná data jsou bez právní záruky.