

EVIDENČNÍ LIST HLÁSNÉHO PROFILU

MIROTICE (LOMNICE) - LAŤ

KATEGORIE:

C

Tok: Lomnice
Stanice: Mirotice (Lomnice) - lať
GPS: 49.4318°N, 14.0413°E
Obec: Město Mirotice
ORP: Písek
Kraj: Jihočeský

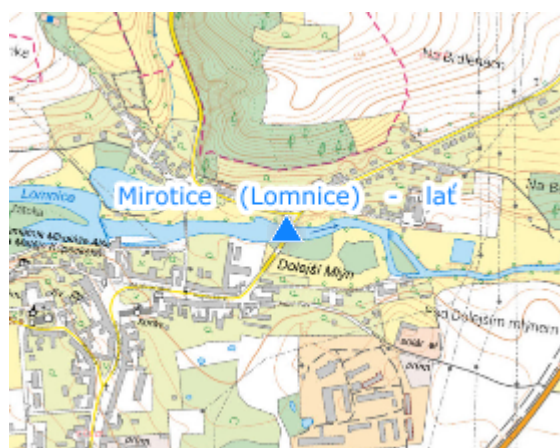


Hladinoměrná stanice kat. C Mirotice (Lomnice) - lať se nachází na silničním mostě (evid. č. 00423-2) přes Lomnici, blízko č. p. 150. Profil monitoruje hlídková služba města. Hlásný profil je vybaven vodočetnou lať s vyznačenými SPA. Město dále varuje obec Ostrovec, která se nachází na toku Lomnice pod městem a ORP Písek. Provozovatelem stanice je město Mirotice.




Číslo hydrologického pořadí: 01-08-04-023

Provozovatel stanice: Město Mirotice

Poznámka:



Stupně povodňové aktivity (cm)

I.SPA	bdělost		60
II.SPA	pohotovost		75
III.SPA	ohrožení		95

Četnost hlášení SPA

I.SPA	1x denně
II.SPA	3x denně
III.SPA	3 h hlášení

Vodočetná lať: ANO

Přenos dat: NE

SMS: NE

export evidenčního listu: 22.11.2024 17:52

Veškerá uváděná data jsou bez právní záruky.