

# EVIDENČNÍ LIST HLÁSNÉHO PROFILU

**MNICHOVICE - PODSKALÍ (MNICHOVKA)**

KATEGORIE:

**C**

**Tok:** Mnichovka  
**Stanice:** Mnichovice - Podskalí (Mnichovka)  
**GPS:** 49.9377862°N, 14.7088041°E  
**Obec:** Mnichovice  
**ORP:** Říčany  
**Kraj:** Středočeský

Hlásný profil kat. C se nachází na mostu nedaleko objektu č. p. 217 na ulici Podskalí. Provozovatelem hladinoměru je město Mnichovice.




**Číslo hydrologického pořadí: 1-09-03-1240**

**Provozovatel stanice: město Mnichovice**

**Poznámka:**



## Stupně povodňové aktivity (cm)

I.SPA	bdělost		50
II.SPA	pohotovost		70
III.SPA	ohrožení		100

## Četnost hlášení SPA

I.SPA	min. 1x denně
II.SPA	min. 2x denně
III.SPA	min. 3x denně

**Vodočetná lať: NE**

**Přenos dat: ANO**

**SMS: NE**

**Naměřená data jsou dostupná na: <http://hladiny-vox.pwplus.eu/Senzors/Details/37384>**

export evidenčního listu: 22.11.2024 18:42

Veškerá uváděná data jsou bez právní záruky.