

EVIDENČNÍ LIST HLÁSNÉHO PROFILU

MORAVSKÝ KRUMLOV - FABRICKÝ MOST (ROKYTNÁ)

KATEGORIE:

C

Tok: Rokytná
Stanice: Moravský Krumlov - Fabrický most (Rokytná)
GPS: 49.0412638°N, 16.3154767°E
Obec: Moravský Krumlov
ORP: Moravský Krumlov
Kraj: Jihomoravský

Hlásný profil je umístěný pod mostem na levém břehu (ř. km 16,1). Profil ve správě PMO, původní HP kat. A v systému ČHMÚ.




Číslo hydrologického pořadí: 4-16-03-0570

Provozovatel stanice: Povodí Moravy Brno

Poznámka:



Stupně povodňové aktivity (cm)

| | | | |
|---------|------------|---|-----|
| I.SPA | bdělost |  | 120 |
| II.SPA | pohotovost |  | 160 |
| III.SPA | ohrožení |  | 220 |

Četnost hlášení SPA

| | |
|---------|----------------|
| I.SPA | min. 1 x den |
| II.SPA | min. 4 x den |
| III.SPA | každé 3 hodiny |

Vodočetná lať: ANO

Přenos dat: ANO

SMS: NE

Naměřená data jsou dostupná na: <https://sap.pmo.cz/portal/Sap/cz/pc/Mereni.aspx?id=024&oid=2>

export evidenčního listu: 22.11.2024 19:07

Veškerá uváděná data jsou bez právní záruky.